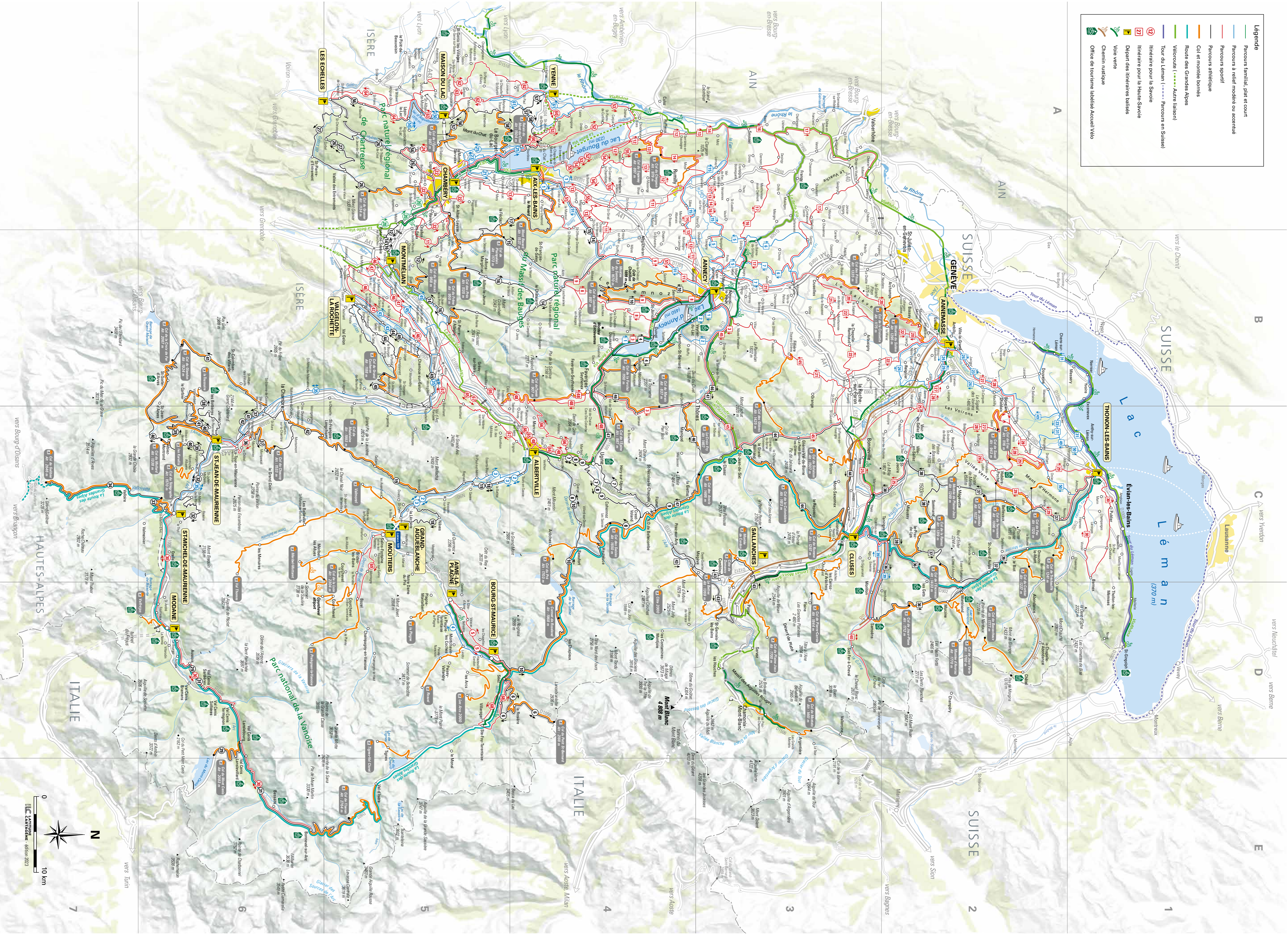


Légende

- Parcours familial, patis et court
- Parcours à relief modéré ou acheminé
- Parcours sportif
- Parcours athlétique
- Col et montée bornés
- Route des Grandes Alpes
- Véloroute (..... Autre liaison)
- Tour du Léman (--- Parcours en Suisse)
- Itinéraire pour la Haute-Savoie
- Itinéraire pour la Haute-Savoie
- Départ des itinéraires balisés
- Voie verte
- Chemin rustique
- Office de tourisme labellisé Accueil Vélo



SE REMETTRE EN SELLE, EN SAVOIE MONT BLANC

Cote mythiques, balades en bord de lac, voies vertes, seul, en famille, entre amis ou encadrés par des pros, les possibilités sont infinies... et toujours dans un cadre magnifique. Laissez-vous tenter !

COLS ET MONTÉES BORNÉS

Col de l'effort limité, temps de descente progressifs. On en compte près d'une centaine. Les bornes sont placées tous les 100 mètres.

ITINÉRAIRES CYCLO

Ces itinéraires sont balisés avec un numéro et un code couleur de difficulté (vert, bleu, rouge et noir) en fonction du nombre de kilomètres à parcourir et du type de voies utilisées. Ils sont disponibles dans les guides de la Savoie-Mont-Blanc.

VOIES VERTES, CHEMINS RUSTIQUES

Parcours adaptés, aménagés, sécurisés, accessibles à tous : vélos, rollers, poussettes, scooters, tricycles, trottinettes... Ils permettent de découvrir à vélo des espaces naturels protégés et préservés.

VELOROUTES

Parcours adaptés, aménagés, sécurisés, accessibles à tous : vélos, rollers, poussettes, scooters, tricycles, trottinettes... Ils permettent de découvrir à vélo des espaces naturels protégés et préservés.

LA ROUTE DES GRANDES ALPES

Historique sportive par excellence, la route des Grandes Alpes est un itinéraire mythique. Du Lac Léman à la Méditerranée, cet itinéraire de 300 km traverse les Alpes à travers des cols et des vallées incroyables. Découvrez ce défi ultime, mais aussi les paysages et les villages de cette région.

LES SERVICES EN PLUS

TRAM ET VÉLO

Les trams de Chambéry (T1) permettent également gratuitement aux cyclistes de transporter leurs vélos à bord de leur tram.

VILLES D'ACCUEIL VÉLO

Des services adaptés aux cyclistes sont disponibles dans de nombreuses villes de Savoie-Mont-Blanc.

VILLE D'ACCUEIL VÉLO

Des services adaptés aux cyclistes sont disponibles dans de nombreuses villes de Savoie-Mont-Blanc.

POUR VENIR

Des services adaptés aux cyclistes sont disponibles dans de nombreuses villes de Savoie-Mont-Blanc.



VOUS VOUS DÉPLACEZ ?

Des services adaptés aux cyclistes sont disponibles dans de nombreuses villes de Savoie-Mont-Blanc.




APPUI VÉLO SAVOIE MONT BLANC

Des services adaptés aux cyclistes sont disponibles dans de nombreuses villes de Savoie-Mont-Blanc.



APPUI VÉLO SAVOIE MONT BLANC

Des services adaptés aux cyclistes sont disponibles dans de nombreuses villes de Savoie-Mont-Blanc.



REJOIGNEZ-NOUS SUR LES RÉSEAUX SOCIAUX

Des services adaptés aux cyclistes sont disponibles dans de nombreuses villes de Savoie-Mont-Blanc.



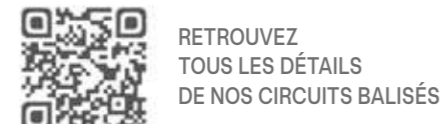


LES CIRCUITS BALISÉS EN SAVOIE MONT BLANC

PÉRIODE D'OUVERTURE : Toute l'année.
Pour les itinéraires en altitude, certains cols sont fermés pendant la saison hivernale. Renseignez-vous.

- L É G E N D E**
- VILLE DE DÉPART
 - DÉNIVELLÉ POSITIF
 - DISTANCE
 - COUP DE CŒUR VAE
 - PARCOURS FAMILIAL, PLAT ET COURT
 - PARCOURS À RELIEF MODÈRE OU ACCENTUÉ (A) POUR CYCLISTE EN FORME
 - PARCOURS SPORTIF
 - PARCOURS ATHLÉTIQUE

- TOUR DU MONT VEYRIER** : BALISAGE EN HAUTE-SAVOIE
- LES BALCONS D'AIX** : BALISAGE EN SAVOIE



LES CIRCUITS SONT CLASSÉS PAR ORDRE ALPHABÉTIQUE DE VILLE DE DÉPART

AIME

- 04 - BALCONS DE TARENTAISE** : 140 M ➡ 29 KM
- 05 - VERSANTS DU SOLEIL** : 520 M ➡ 33 KM

AIX-LES-BAINS

- 01 - LES BALCONS D'AIX** : 185 M ➡ 17 KM
- 13 - BOUCLE DE SAINT-OFFÈGE** : 580 M ➡ 56 KM
- 17 - CIRCUIT DU REVARD** : 1200 M ➡ 64 KM
- 21 - LA GRANDE MOLLIERÈ** : 30 M ➡ 24 KM
- 51 - LIASON AIX-LES-BAINS / ANNECY** : 550 M ➡ 37 KM
- 52 - TOUR DU LAC DU BOURGET** : 460 M ➡ 51 KM
- 53 - TOUR DE LA CHARVAZ** : 800 M ➡ 60 KM
- 54 - CIRCUIT DE LA CHAMBOTTE** : 460 M ➡ 37 KM
- 55 - CIRCUIT DU SAPENAY** : 530 M ➡ 54 KM
- 58 - TOUR DE LA DENT DU CHAT** : 1590 M ➡ 60 KM

ALBERTVILLE

- 02 - LA VALLEE OLYMPIQUE** : 140 M ➡ 27 KM
- 03 - HAUTS D'ESSERTS-BLAY** : 270 M ➡ 40 KM
- 07 - BALCONS DE L'ARLY** : 1160 M ➡ 57 KM
- 08 - CIRCUIT DES SAISIES** : 1600 M ➡ 68 KM
- 09 - TRAVERSÉE DES ARAVIS** : 1750 M ➡ 42 KM
- 48 - CIRCUIT DE TAMIÉ** : 480 M ➡ 70 KM
- 65 - CIRCUIT DE MIOLANS** : 380 M ➡ 54 KM
- 66 - BALCON D'ALBERTVILLE** : 460 M ➡ 31 KM

ANNECY

- VOIE VERTE DU LAC D'ANNECY** : 20 M ➡ 35 KM
- 01 - TOUR DU LAC D'ANNECY** : 300 M ➡ 40 KM
- 02 - TOUR DU MONT VEYRIER** : 240 M ➡ 25 KM
- 03 - TOUR DE LA TOURNETTE** : 450 M ➡ 62 KM
- 04 - BELVÈRE DE LA FORCLAZ** : 700 M ➡ 50 KM
- 05 - TOUR DE LA MONTAGNE D'AGE** : 80 M ➡ 32 KM

ANNECY

- 06 - TOUR DE LA MANDALLAZ** : 350 M ➡ 55 KM
- 08 - CIRCUIT DE LESCHAUZ** : 700 M ➡ 59 KM
- 10 - TRAVERSÉE DU SEMNOZ** : 1220 M ➡ 51 KM
- 11 - CIRCUIT DE VALBANAIS** : 620 M ➡ 74 KM
- 12 - TRAVERSÉE DE LA CHAMBOTTE** : 1000 M ➡ 97 KM
- 13 - TRAVERSÉE DU SAPENAY** : 1000 M ➡ 97 KM
- 14 - TRAVERSÉE DU CLERGEON** : 1100 M ➡ 97 KM
- 15 - BOUCLE DU FIER** : 330 M ➡ 60 KM
- 16 - BOUCLE DU RHÔNE** : 530 M ➡ 77 KM
- 17 - TOUR DU VUACHE** : 1000 M ➡ 104 KM
- 21 - PLATEAU DES BORNES SUD** : 1200 M ➡ 90 KM
- 45 - TOUR DES GLIÈRES** : 1280 M ➡ 90 KM
- 46 - CIRCUIT DE LA CROIX-FRY** : 1270 M ➡ 93 KM
- 47 - TRAVERSÉE ARAVIS / ARLY** : 1300 M ➡ 110 KM
- 48 - CIRCUIT DE TAMIÉ** : 480 M ➡ 70 KM
- 51 - ANNECY / AIX-LES-BAINS** : 360 M ➡ 42 KM

ANNECY

- 20 - CIRCUIT DU SALÈVE** : 1100 M ➡ 61 KM
- 22 - PLATEAU DES BORNES NORD** : 600 M ➡ 55 KM
- 23 - ANNECY / THONON** : 330 M ➡ 58 KM
- 24 - CIRCUIT DE LA PIERRE AUX FÈVES** : 200 M ➡ 29 KM
- 25 - TOUR DU MÔLE LONG** : 550 M ➡ 68 KM
- 26 - BALCONS D'ANNECY** : 200 M ➡ 27 KM
- 27 - TOUR DES VOIRONS** : 530 M ➡ 49 KM
- 28 - CIRCUIT DE LA VALLEE VERTE** : 950 M ➡ 66 KM

BOURG-SAINT-AURICE

- 04 - BALCON DE TARENTAISE** : 140 M ➡ 29 KM
- 05 - VERSANT DU SOLEIL** : 520 M ➡ 33 KM
- 06 - COL DU PETIT SAINT-BERNARD** : 1250 M ➡ 58 KM
- 10 - TRAVERSÉE DU BEAUFORTAIN** : 1690 M ➡ 60 KM
- 68 - CIRCUIT DES VILLAGES** : 685 M ➡ 28 KM

CHAMBÉRY

- 11 - TOUR DU MONT SAINT-MICHEL** : 450 M ➡ 24 KM
- 15 - CIRCUIT DU PONT DE L'ADIME** : 1390 M ➡ 74 KM
- 20 - BOUCLE DU LAC SAINT-ANDRÉ** : 110 M ➡ 22 KM
- 22 - LES BALCONS DE CHAMBÉRY** : 435 M ➡ 41 KM
- 23 - BOUCLE DU TREMBLAY** : 30 M ➡ 14 KM
- 24 - HAUTS DE VIMINES** : 280 M ➡ 22 KM
- 25 - BALCON DU BOURGET** : 130 M ➡ 30 KM
- 26 - LA PETITE CHARTREUSE** : 1180 M ➡ 58 KM
- 52 - TOUR DU LAC DU BOURGET** : 650 M ➡ 51 KM
- 53 - TOUR DE LA CHARVAZ** : 800 M ➡ 60 KM
- 57 - TRAVERSÉE DE L'ÉPINE** : 1060 M ➡ 67 KM
- 58 - TOUR DE LA DENT DU CHAT** : 1590 M ➡ 60 KM

CLUSES

- 25 - TOUR DU MÔLE** : 300 M ➡ 55 KM
- 36 - CIRCUIT DE JOUX PLANE** : 1620 M ➡ 74 KM
- 38 - CIRCUIT DE LA RAMAZ** : 1300 M ➡ 67 KM
- 39 - BOUCLE DU GIFFRE** : 430 M ➡ 42 KM
- 40 - ALLER-RETOUR DU FER-A-CHEVAL** : 767 M ➡ 64,2 KM
- 44 - TOUR DU BARGY** : 1160 M ➡ 70 KM

GRAND-AIGUEBLANCHE

- 02 - LA VALLEE OLYMPIQUE** : 140 M ➡ 27 KM
- 03 - HAUTS D'ESSERTS-BLAY** : 270 M ➡ 40 KM
- 18 - CIRCUIT DE NÈVES** : 860 M ➡ 32 KM
- 19 - LA MADELINE NORD** : 1550 M ➡ 63 KM

LA MAISON DU LAC D'AIGUEBELETTE

- 50 - BALADE DU LAC D'AIGUEBELETTE** : 65 M ➡ 24 KM
- 57 - TRAVERSÉE DE L'ÉPINE** : 1060 M ➡ 67 KM
- 63 - CIRCUIT DE LA CRUSILLE** : 384 M ➡ 29 KM

LES ÉCHELLES

- 27 - CIRCUIT DES ENTREMONTS** : 870 M ➡ 44 KM
- 64 - CIRCUIT DE LA REINE** : 625 M ➡ 35 KM
- 66 - TOUR DU MONT GRELE** : 1003 M ➡ 62 KM

MODANE

- 29 - LAC DU MONT CENIS** : 1520 M ➡ 45 KM
- 30 - HAUTE-MAURIENNAISE** : 1590 M ➡ 61 KM
- 31 - COL DE L'ISERAN** : 1910 M ➡ 58 KM

MONTMÉLIAN

- 12 - TRAVERSÉE DU MAROCAZ** : 810 M ➡ 49 KM
- 14 - TRAVERSÉE DES BAUGES** : 1000 M ➡ 99 KM
- 16 - TOUR DU COLOMBIER D'AILLON** : 1350 M ➡ 80 KM
- 45 - COMBE DE SAVOIE** : 280 M ➡ 29 KM
- 46 - CIRCUIT DU VAL COISIN** : 590 M ➡ 50 KM
- 47 - CIRCUIT DE LA COCHETTE** : 570 M ➡ 42 KM

MOÛTIERS

- 69 - CIRCUIT DU BORON DE BOZEL** : 640 M ➡ 30 KM

SAINT-JEAN-DE-MAURIENNE

- 32 - CIRCUIT DE BEAU-PLAN / BOUCLE DE BEAUNE** : 736 M ➡ 24 KM
- 36 - LACS DE MONTVERNIER / TOUR DU CHÂTEL** : 410 M ➡ 17 KM
- 37 - CIRCUIT DU CHAUSSY** : 1090 M ➡ 50,3 KM
- 38 - BOUCLE TOUSSUIRE / CORBIER** : 1140 M ➡ 37 KM
- 39 - TOUR DES ALBIEZ** : 1020 M ➡ 36,5 KM
- 40 - TRAVERSÉE DU COL DU MOLLARD** : 1300 M ➡ 43 KM
- 41 - CIRCUIT GLANDON / CROIX-DE-FER** : 1750 M ➡ 64,2 KM
- 42 - LA MADELINE SUD** : 1617 M ➡ 34 KM

SAINT-MICHEL-DE-MAURIENNE

- 30 - HAUTE-MAURIENNAISE** : 1590 M ➡ 60,8 KM
- 32 - CIRCUIT DE BEAU-PLAN / BOUCLE DE BEAUNE** : 736 M ➡ 24,2 KM
- 33 - COL DU TÉLÉGRAPHE** : 853 M ➡ 12,3 KM
- 34 - COL DU GALBIER** : 2413 M ➡ 34,8 KM
- 35 - LA MAURIENNAISE** : 785 M ➡ 61,3 KM

SALLANCHES

- 43 - CIRCUIT DU PAYS DU MONT BLANC** : 1057 M ➡ 54,7 KM

THONON-LES-BAINS

- 28 - TOUR DU MONT D'HERMONE** : 840 M ➡ 45 KM
- 30 - CIRCUIT DU GAVOT** : 650 M ➡ 37 KM
- 31 - CIRCUIT DU BAS CHABLAIS** : 1000 M ➡ 50 KM
- 37 - TOUR DU ROC D'ENFER** : 1740 M ➡ 96 KM
- 49 - THONON / ANNECY** : 330 M ➡ 38 KM
- 50 - CIRCUIT DE PLANBOIS** : 260 M ➡ 32 KM

VAL GELON-LA ROCHETTE

- 43 - LA RONDE DES VILLAGES** : 50 M ➡ 25 KM
- 44 - CIRCUIT DU CHAMPLAURENT** : 690 M ➡ 35 KM
- 46 - CIRCUIT DU VAL COISIN** : 590 M ➡ 50 KM
- 47 - CIRCUIT DE LA COCHETTE** : 570 M ➡ 42 KM
- 49 - TRAVERSÉE DES HUÏRTIÈRES** : 850 M ➡ 57 KM

YENNE

- 57 - TRAVERSÉE DE L'ÉPINE** : 1060 M ➡ 67 KM
- 60 - LIASON LE BOURGET DU LAC À YENNE** : 220 M ➡ 17 KM
- 62 - CIRCUIT DU MONT TOURNIER** : 775 M ➡ 40 KM
- 58 - TOUR DE LA DENT DU CHAT** : 1590 M ➡ 60 KM
- 61 - CIRCUIT DU VIGNOBLE** : 300 M ➡ 33 KM

L'ITINÉRANCE À VÉLO EN SAVOIE MONT BLANC

Pour parcourir le territoire à son rythme, les véloroutes sont des itinéraires de moyenne et longue distance continus, jalonnés et sûrs, adaptés à la pratique des cyclistes. Reliant des vallées ou des régions entre elles, elles empruntent des voies vertes, des pistes et bandes cyclables, des voies à faibles trafic ou d'autres aménagements.



FOCUS SUR QUATRE VÉLOROUTES EN SAVOIE MONT BLANC

VÉLOROUTE DU LÉMAN AU MONT-BLANC (V61)
Cet itinéraire sillonne la vallée de l'Arve sur une centaine de kilomètres pour relier à terme Genève à Chamonix-Mont-Blanc. Le parcours est en grande partie protégé, alternant entre voies partagées et voies vertes le long de l'Arve, en plaine nature. Une véloroute sans difficulté majeure, adaptée au vélo en famille, en groupe ou en solo.

VÉLOROUTE DES ARAVIS
Un itinéraire cyclable jalonné sur 40 kilomètres entre Annecy et le Col des Aravis à travers le massif des Aravis et ses villages typiques tels que Thônes, Saint-Jean-de-Sixt et la Clusaz. Cette véloroute donne ensuite accès aux itinéraires balisés du Val d'Arly et du Beaufortain.

VIARHÔNA
Cette véloroute relie le Léman à la Méditerranée. Elle traverse 12 départements sur un itinéraire de plus de 800 kilomètres le long du Rhône. Six étapes sillonnent la Savoie et la Haute-Savoie, depuis Saint-Gingolph jusqu'à la passerelle suspendue au-dessus du Rhône reliant La Balme en Savoie à Virginij dans l'Ain. Au fil du parcours défilent les paysages vallonnés, les villes thermales, les villages médiévaux, le vignoble, ainsi que de superbes points de vue sur le Rhône.

LA BELLE VIA (V62/V63)
Une itinérance douce qui relie Savoie Mont Blanc à la Drôme en passant par l'Isère. La Belle Via boucle de part et d'autre la Viarhôngna en proposant deux parcours distincts qui contourneront chacun par un versant le massif des Bauges avant de se rejoindre près de Montméliant pour former un itinéraire unique à destination de Grenoble et Romans, jusqu'à rallier la Viarhôngna.

Côté Haute-Savoie, l'itinéraire démarre actuellement à La Balme de Sillingy en direction d'Annecy, puis longe le lac et poursuit son tracé vers Montméliant via Ugine, Albertville.

Côté Savoie, le parcours démarre à Chanzan par une croisière en bateau-vélo sur le lac du Bourget puis rejoint Aix-les-Bains, Chambéry et poursuit vers le sud jusqu'au lac Saint-André, en passant par le vignoble de Cour de Savoie.

L'AGENCE SAVOIE MONT BLANC | CHAMBÉRY
89, rue Amiral Gérard Dailly - ZAC du Grand Verger | 73000 CHAMBÉRY
L'AGENCE SAVOIE MONT BLANC | ANNECY
20, avenue du Parmelan - BP 348 | 74012 ANNECY CEDEX
L'AGENCE SAVOIE MONT BLANC | PARIS
20, rue Croix des Petits Champs | 75001 PARIS

SAVOIE | HAUTE-SAVOIE
Retrouvez-nous sur :
www.savoye-mont-blanc.com
info@agencesmb.com

Ce document a été réalisé en partenariat avec le Service Tourisme et Attractivité du Département de la Haute-Savoie et l'Agence Alpine des Territoires en Savoie.

DESIGN & IMPRESSION : KALISTENE
Photo de couverture : Lac d'Annecy ©savoyemontblanc - l'observateur2 / iStock.com - mikaelwattin



Source: <https://www.velo-territoires.org/balises-cyclables/veloroutes-et-voies-vertes/>